

Серия КО

№ 0003057

СВИДЕТЕЛЬСТВО

о государственной регистрации
коммерческой организации

ДУБЛИКАТ


Могилевский областной исполнительный комитет решением
от «1» февраля 2004 года № 3-17 зарегистрировал

*коммунальное производственное унитарное
предприятие «Кричевская типография»
(КУП «Кричевская типография»)*

в Едином государственном реестре юридических лиц
и индивидуальных предпринимателей за № 790223050

Заведующая сектором
приватизации, управления
имуществом и предпринимательского
отдела экономики

М.П.



И.В.Титова

ГОСУДАРСТВЕННЫЙ КОМИТЕТ ПО ИМУЩЕСТВУ
РЕСПУБЛИКИ БЕЛАРУСЬ

ТЕХНИЧЕСКИЙ ПАСПОРТ

на нежилое здание

составлен по состоянию на « 16 » 03 2007 г.

**РУП «Могилевское агентство по государственной регистрации
и земельному кадастру»**

Кричевский филиал

(наименование организации по государственной регистрации)

Наименование: Здание типографии

Назначение: Здание нежилое

Инвентарный номер: 730/С-11095

Адрес (местонахождение): Республика Беларусь Могилевская область г.Кричев
ул.Ленинская,45

Геокод: X-6062.80 У-4316.65

Паспорт составил


(подпись)

Игнатенко С.Н.

(Фамилия, инициалы)

Дата составления:

« 01 » 06 2010 г.

Паспорт проверил


(подпись)

Степанова В.И.


(Фамилия, инициалы)

Дата проверки:

« 08 » 06 2010 г.

Уполномоченное
должностное лицо

/Начальник


(должность,
подпись)

Романенко П.В.

(Фамилия, инициалы)

М.П.

Отметки о проведенных проверках характеристик недвижимого имущества

« ____ » _____ 2009г.

Изменений нет

(подпись)

(Фамилия, инициалы)

Уполномоченное должностное лицо

(подпись)

(Фамилия, инициалы)

М.П.

« ____ » _____ 2009г.

Изменений нет

(подпись)

(Фамилия, инициалы)

Уполномоченное должностное лицо

(подпись)

(Фамилия, инициалы)

М.П.

1. Общие сведения о нежилом здании

1. Литер	1Б1/д	9. Общая площадь жилых помещений (квартир), м ²	
2. Количество этажей, шт.	1	10. Жилая площадь, м ²	
3. Количество подземных этажей, шт.	-	11. Количество квартир, шт.	
4. Площадь застройки, м ²	187	12. Число жилых комнат, шт.	
5. Объем здания, м ³	621	13. Материал стен	брус
6. Общая площадь здания, м ²	162.41	14. Год постройки	
7. Нормируемая площадь здания, м ²	145.24	15. Физический износ, %	
8. Количество нежилых изолированных помещений, шт.	-	16. Площадь балконов, лоджий, террас м ²	


2. Сведения о земельном участке

Кадастровый номер земельного участка	Площадь земельного участка, га	Наименование документа, удостоверяющего право на земельный участок	Номер документа удостоверяющего право на земельный участок
1	2	3	4
724050100002003026	0.1712	Свидетельство	730/224-82

продолжение таб.

всего	Застроенная площадь земельного участка, м ²	
	под основным строением	под прочими строениями сооружениями
5	6	7
305	187	118

Подпись исполнителя



3. Распределение нежилых помещений и их площадей

Таблица 3

Площадь	Назначение	Административные помещения	Торговые помещения	Помещения здравоохранения	Складские помещения	Спортивные помещения	Образовательные, воспитательные, научные помещения	Коммунально-бытовые помещения	Культурно-просветительские помещения
1	2	3	4	5	6	7	8	9	
Нормируемая площадь, м ²		145.24							
Вспомогательная площадь, м ²		17.17							
Общая площадь здания, м ²		162.41							

продолжение таблицы 3


Помещения транспортного назначения (гаражи)	10	Во вспомогательных помещениях				16	17	18	19	Итого
		11	12	13	14					
										145.24
										17.17
										162.41

4. Гостиницы, профилактории, санатории, дома отдыха, больницы, школы, детские сады и т.д.

Таблица 4

Количество					в том числе				Количество мест
палат, спален	классов, аудиторий	комнат для отдыха и игр	номеров		одноместные	двухместные	трехместные	четырёхместные и более	
1	2	3	4	5	6	7	8	9	10

Подпись исполнителя



Примечание. Наименование граф 11 – 19 таблицы 3 и наименование графы 5 таблицы 4 заполняется при составлении технического паспорта

5. Распределение жилых помещений и их площадей

Наименование	Распределение жилых помещений по числу комнат											Итого в отдельных квартирах	Итого в общежитиях
	однокомнатные	двухкомнатные	трехкомнатные	четырёхкомнатные	пятикомнатные	более пяти комнат	в том числе						
1	2	3	4	5	6	7	в мансардах	в подвалах	в локальных этажах	11	12		
Количество квартир							8	9	10				
Количество жилых комнат													
Жилая площадь, м ²													
Общая площадь жилых помещений (квартир), м ²													
Общая площадь здания (общая площадь квартир по СНБ), м ²													

Таблица 5

6. Благоустройство площадей нежилого здания, м²

Наименование	Отопление												Канализация			Газоснабжение		лифт				
	1	2	3	4	5	6	центральное			11	12	13	14	15	16	17	18		19	20	21	22
от собственной котельной							от групповой котельной	на твердом топливе	на жидком топливе									на газе				
водопровод																						
печное																						
печное, газовое																						
от АГВ																						
от ТЭЦ																						
на твердом топливе																						
на жидком топливе																						
на газе																						
на твердом топливе																						
на жидком топливе																						
на газе																						
иное																						
местная																						
центральная																						
от колонок																						
центральное																						
сжиженный газ																						
сетевое																						
ванные (души)																						
мусоропровод																						
лифт																						
Общая площадь здания																						
Основная (нормируемая) площадь																						
Общая площадь жилых помещений (квартир)																						
Жилая площадь																						

Таблица 6

Подпись исполнителя




7. Техническое описание конструктивных элементов и инженерного оборудования

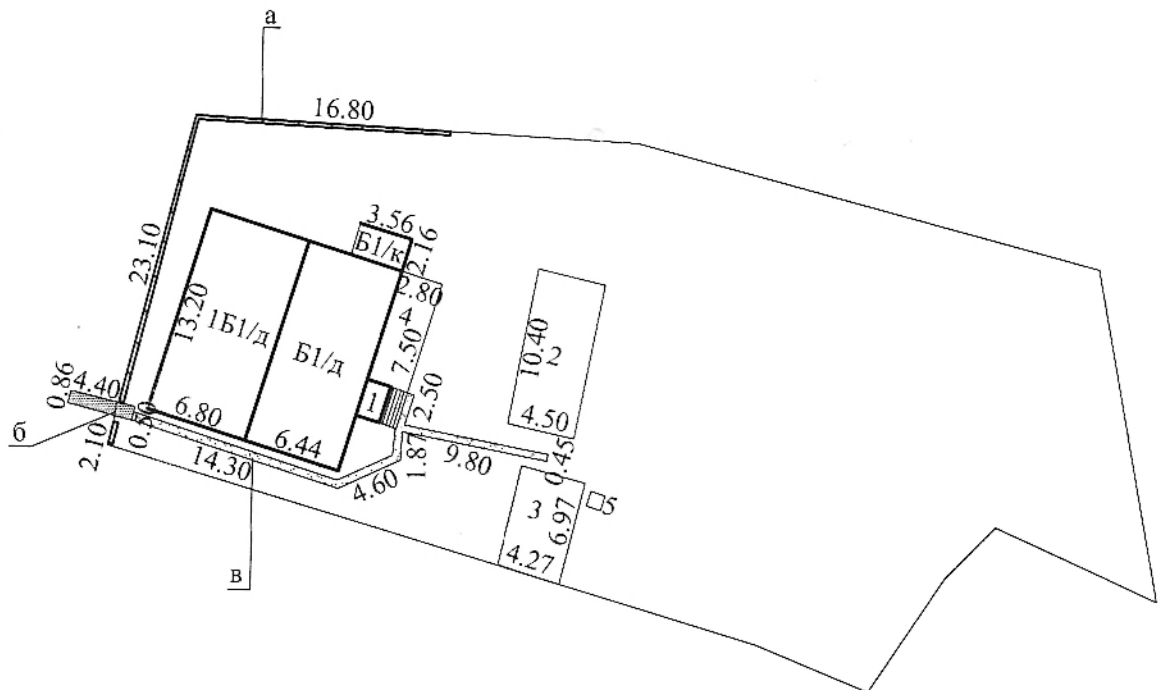
Таблица 7

№ п/п	Наименование конструктивных элементов и инженерного оборудования	Описание конструктивных элементов и инженерного оборудования (материал, конструкция, отделка и прочие)
1	2	3
1	Фундамент	кирпичный
2	А. Наружные, внутренние капитальные стены	бревенчатые
	Б. Перегородки	деревянные глухие и с проемами
3	Перекрытия	чердачные
		междуэтажные
		подвальные
4	Крыша	деревянное
5	Полы	нет
6	Грелы	асбестоцементные волнистые листы
		дощатые, линолеум
7	Отделочные работы	деревянные с остеклением с металлической решеткой
		деревянные
		ошпалеваны, окрашены
8	Инженерное оборудование	оштукатурено, оклеено, окрашено
		от собственной котельной
		скрытая проводка
		нет
		нет
		нет
		нет
		нет
		нет
		нет
		естественная
		трансляционная сеть
		нет
		телефонный ввод
		нет
9	Прочие работы	нет
		нет

Подпись исполнителя



ул. Ленинская, 45



Государственный комитет по имуществу Республика Беларусь
 РУП "Могилевское агентство по государственной регистрации и
 земельному кадастру" г. Кричев

План земельного участка по ул. Ленинской № 45

Инвентарный номер			Вычертил <i>А. С.</i>
Район	Квартал	Участок	
Проверил			Масштаб 1 : 500
01	06	2010г.	

9. Экономические характеристики нежилого здания

Таблицы 9

№ п/п	Вид стоимости	В ценах какого года определена стоимость	Сумма (руб.)
1	2	3	5

10. Особые отметки

Подпись исполнителя

Приложение: ...

Государственный комитет по имуществу Республики Беларусь			
РУП "Могилевское агентство по государственной регистрации и земельному кадастру" г. Кричев			
План строения по ул. <u>Ленинской</u>			
Инвентарный номер	Лит	Составил	[Signature]
Район	Квартал	Участок	
16 » 03		2007	Масштаб 1:100

9. Экономические характеристики нежилого здания

Таблица 9

№ п/п	Вид стоимости	В ценах какого года определена стоимость	Дата определения	Сумма (руб.)
1	2	3	4	5

10. Особые отметки

Приложение: 1. поэтажные планы на 1 листе
2. План земельного участка на 1 листе

м.п.

Подпись исполнителя _____